ПРОЕКТ ГЕНЕРАЛЬНОГО ПЛАНА ЕВЛАНТЬЕВСКОГО СЕЛЬСКОГО ПОСЕЛЕНИЯ СЕДЕЛЬНИКОВСКОГО МУНИЦИПАЛЬНОГО РАЙОНА ОМСКОЙ ОБЛАСТИ

КАРТА ПЛАНИРУЕМОГО РАЗМЕЩЕНИЯ ОБЪЕКТОВ МЕСТНОГО ЗНАЧЕНИЯ ПОСЕЛЕНИЯ

ЕВЛАНТЬЕВСКОЕ СЕЛЬСКОЕ ПОСЕЛЕНИЕ
М 1:25 000

Д.БОГДАНОВКА
М 1:5 000

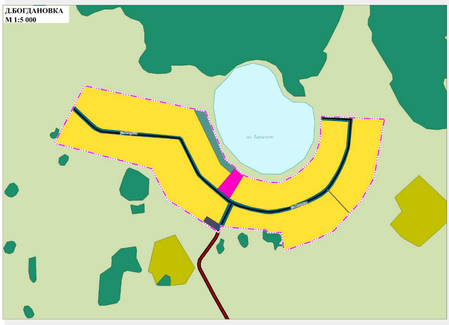

С.ЕВЛАНТЬЕВКА
М 1:5 000

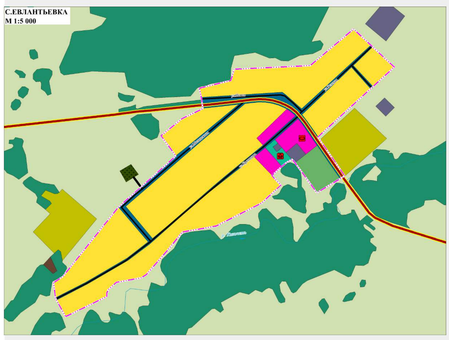

Д.ТАМБОВКА
М 1:5 000

УСЛОВНЫЕ ОБОЗНАЧЕНИЯ

ГРАНИЦЫ ЕДИНИЦ АДМИНИСТРАТИВНО-ТЕРРИТОРИАЛЬНОГО ДЕЛЕНИЯ РФ

СУЩЕСТВУЮЩИЙ

- Граница муниципального района
- Граница сельского поселения

ПЛАНИРУЕМЫЙ

- Граница населенного пункта

ФУНКЦИОНАЛЬНЫЕ ЗОНЫ

СУЩЕСТВУЮЩИЙ

- Зона застройки индивидуальными жилыми домами
- Коммунально-складская зона
- Общественно-деловые зоны
- Зона транспортной инфраструктуры
- Зона инженерной инфраструктуры
- Производственная зона сельскохозяйственных предприятий
- Зона сельскохозяйственного использования
- Зона сельскохозяйственных угодий
- Зона экологически нарушенной территории специального назначения
- Зона кладбища
- Зона лесов
- Зона акваторий

ПЛАНИРУЕМЫЙ

- Производственная зона
- Зона инженерной инфраструктуры
- Зона специальных территорий общего пользования (зона захоронения, зона размещения отходов, гидроузлы, пруды, гидроузлы, мол)

ОБЪЕКТЫ СОЦИАЛЬНОЙ ИНФРАСТРУКТУРЫ

МЕСТНОЕ ЗНАЧЕНИЕ
СУЩЕСТВУЮЩИЙ И ПЛАНИРУЕМЫЙ
ОБЪЕКТЫ ФИЗИЧЕСКОЙ КУЛЬТУРЫ И МАССОВОГО СПОРТА

- Спортивное сооружение

ОБЪЕКТЫ ТРАНСПОРТНОЙ ИНФРАСТРУКТУРЫ

РЕГИОНАЛЬНОЕ ЗНАЧЕНИЕ
ЛИНЕЙНЫЕ ОБЪЕКТЫ
СУЩЕСТВУЮЩИЙ, ПОСЛЕДОВАТЕЛЬНЫЙ, СУЩЕСТВУЮЩИЙ И

- Автомобильные дороги регионального или межмуниципального значения

ПЛАНИРУЕМЫЙ ПЕРЕНОСУ ТРАССЫ

- Автомобильные дороги регионального или межмуниципального значения

МЕСТНОЕ ЗНАЧЕНИЕ
ЛИНЕЙНЫЕ ОБЪЕКТЫ ДОРОЖНОГО СЕРВИСА
СУЩЕСТВУЮЩИЙ, ПОСЛЕДОВАТЕЛЬНЫЙ, СУЩЕСТВУЮЩИЙ И

- Улица в жилой застройке
- Хозяйственный проезд, пешеходы

ИСКУССТВЕННЫЕ ДОРОЖНЫЕ СООРУЖЕНИЯ
ПЛАНИРУЕМЫЙ ПЕРЕНОС СУЩЕСТВУЮЩИЙ

- Мостовое сооружение

ОБЩЕСТВЕННЫЕ ПРОСТРАНСТВА, ОБЪЕКТЫ БЛАГОУСТРОЙСТВА И ОЗЕЛЕНЕНИЯ

МЕСТНОЕ ЗНАЧЕНИЕ
ОБЪЕКТЫ ОЗЕЛЕНЕНИЯ

- Парк

ПОВЕРХНОСТНЫЕ ВОДНЫЕ ОБЪЕКТЫ

- Водоток (река, ручей, канал)
- Водоем (пруд, пруд, обводненный карьер, водохранилище)
- Болото

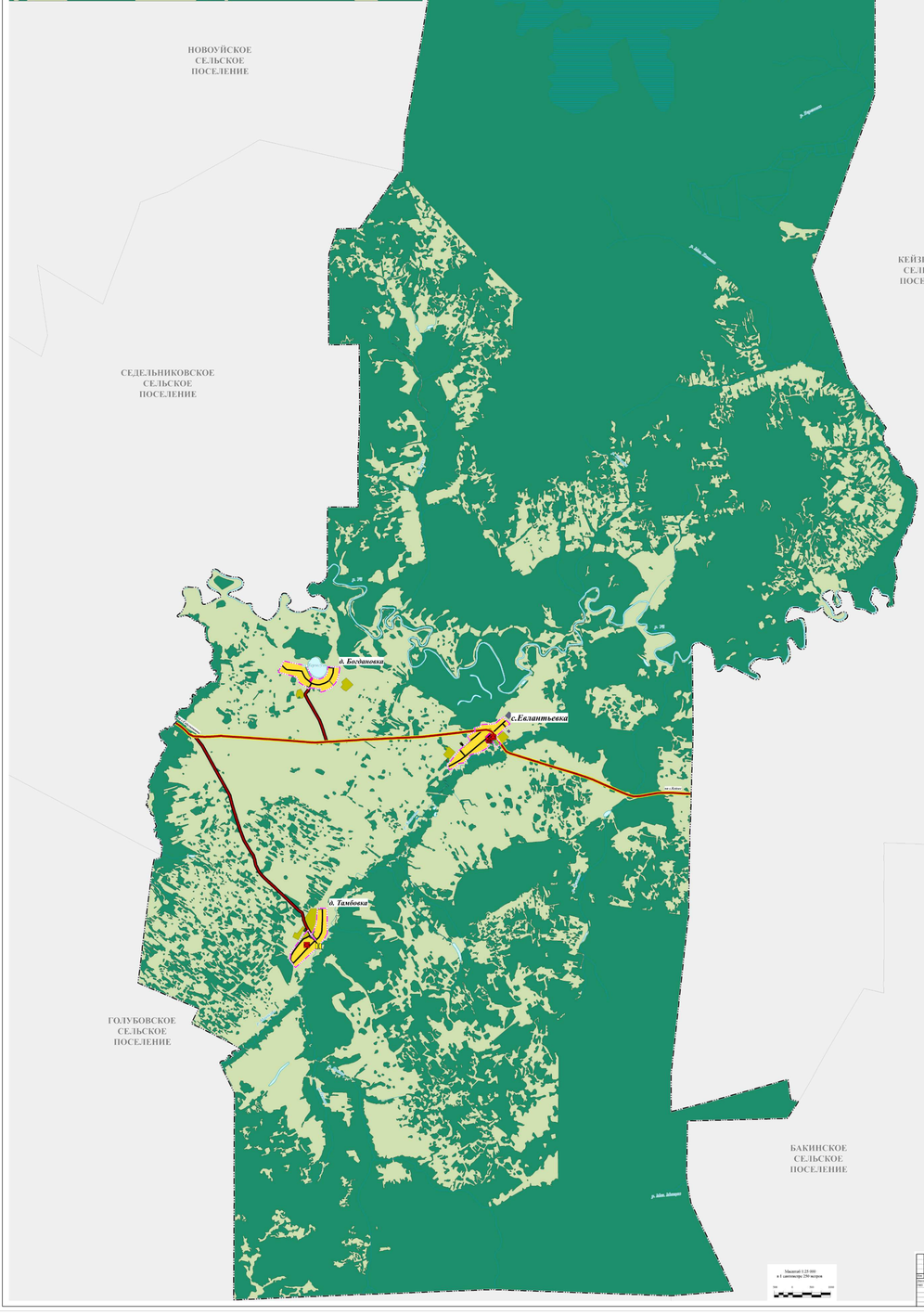

Масштаб 1:25 000
в 1 сантиметре 250 метров

Изм.	Кол.уч.	Лист	N док.	Подп.	Дата	ГЕОПЛАН	
						ПРОЕКТ ГЕНЕРАЛЬНОГО ПЛАНА ЕВЛАНТЬЕВСКОГО СЕЛЬСКОГО ПОСЕЛЕНИЯ СЕДЕЛЬНИКОВСКОГО МУНИЦИПАЛЬНОГО РАЙОНА ОМСКОЙ ОБЛАСТИ	
Разраб.	Чернов А. А.				12.24	Утверждаемая часть	Стадия / Лист / Листов
Нач.отд.					12.24		ОП / 1 / 1
ГИП						Карта планируемого размещения объектов местного значения поселения	ООО "ГЕОГЕО"